



Elaboration de la cartographie de la Trame verte
et bleue
du Pays Castelroussin – Val de l'Indre



COPIL n°3 : vendredi 16 septembre 2015

COPIL de restitution de la phase I de la TVB

Compte rendu de réunion

Personnes présentes

On se reportera à la feuille de présence et la feuille de validation de la phase I indiquée en annexe.

M. BOIRON accueille les participants du COPIL à Neuillay-les-Bois et donne la parole à M. DEVOLF pour l'ouverture du COPIL de restitution de la cartographie de la TVB du Pays.

Rappel de l'ordre du jour

- Rappel de la démarche TVB et des objectifs poursuivis,
- Présentation de la TVB du Pays Castelroussin Val de l'Indre :
 - Présentation des réservoirs de biodiversité et des corridors écologiques,
 - Présentation des cartographies de synthèses de la TVB,
- Echéance : enjeux et programme d'actions.

Principaux sujets abordés

M. LEBOT précise en propos introductif les fondements de la démarche d'élaboration de la Trame Verte et Bleue sur le Pays Castelroussin Val de l'Indre à partir des points suivants :

- Constat d'érosion de la biodiversité,
- Volonté d'aller « au-delà » de l'usage des outils d'inventaire et réglementaire du patrimoine naturel existants qui apparaissent insuffisants,
- Mettre en œuvre les moyens de connaissance du territoire au service d'une méthodologie descriptive permettant d'aboutir à la cartographie du réseau écologique du Pays (sous-trames, réservoirs de biodiversité, corridors écologiques).

M. LEBOT poursuit l'exposé en rappelant les différentes phases de travail (COTECH) et de validation (COPIL) qui ont jalonné le déroulement de l'étude pour aboutir au COPIL de restitution de la phase I de la définition de la TVB du Pays.

M. LEBOT déroule ensuite la présentation des cartographies de la Trame Verte et Bleue du Pays en suivant le cheminement suivant : présentation de la carte de la sous-trame, des réservoirs de biodiversité de la sous-trame puis du réseau écologique de la sous-trame.

Les sous-trames suivantes sont prises pour exemple : sous-trame « Prairies », sous-trame « Landes », sous-trame « Forêts » et sous-trame « Mares, plans d'eau et milieux humides ».

Cette déclinaison par sous-trame permet à M. LEBOT d'introduire la présentation des cartes de synthèses de la Trame Verte et Bleue du Pays Castelroussin Val de l'Indre.

Il expose dans un premier temps, la cartographie de synthèse de la Trame Verte du Pays, puis dans un second temps la Trame Bleue du Pays.

La superposition donne la cartographie de la Trame Verte et Bleue du Pays Castelroussin Val de l'Indre.

M. LEBOT poursuit l'exposé en mettant en avant les éléments structurant du réseau écologique du Pays, en commençant par montrer les évidences, c'est-à-dire les unités écologiques importantes d'ores et déjà connus et reconnus sur le territoire.

Ressortent ainsi les grandes entités suivantes :

- La Vallée de l'Indre, traversant le Pays d'est en ouest,
- Le secteur de la Brenne, écosystème remarquable,
- Les grands massifs boisés représentés par la Forêt de Châteauroux, la Forêt de Lancôme...

M. LEBOT indique que le travail de définition de la TVB du Pays a également permis de mettre en évidence des secteurs, peut-être, moins connus ou moins mis en valeur. Il s'agit notamment des secteurs suivants :

- la vallée et boucle de La Bouzanne, secteur un peu « confidentiel » situé au sud-est du Pays,
- le « triangle », formé par les communes de Niherne, Luant et Saint-Maur, situé entre les massifs forestiers de Châteauroux et de Lancômes montrant à la fois des réservoirs de biodiversité de diverses sous-trames mais constituant également un lieu d'échanges importants (corridors écologiques de diverses nature – linéaire, diffus...),
- le secteur de transition avec le Pays voisin de Valençay-en-Berry au nord-ouest du territoire.

M. LEBOT termine l'exploitation des cartographies de synthèse de la TVB en soulignant les liens fonctionnels du Pays Castelroussin Val de l'Indre avec les Pays voisins.

Sont ainsi mis en évidence :

- les liens avec le Pays de Valençay-en-Berry s'agissant de l'Indre et des corridors écologiques liés aux prairies et aux forêts,
- les liens avec le Pays d'Issoudun Champagne Berrichonne concernant les échanges importants des grands mammifères entre la forêt domaniale de Châteauroux et le massif de Chœurs-Bommiers situé plus à l'est,
- les liens avec le Pays de La Châtre avec le trait d'union joué par la Vallée de La Bouzanne et l'écopaysage de la boucle de la Bouzanne.

A la suite de l'exposé, plusieurs personnes prennent la parole :

- E. TISSIER (DDT36) souligne qu'avant la mise en place de la TVB, la notion de fonctionnalité des zones naturelles était absente dans la prise en compte des corridors. Dans le cadre de l'élaboration de la TVB du Pays, le premier travail consiste à définir les grandes orientations sur le réseau écologique du territoire, notamment pour les corridors d'iffus et des chemins empruntés par les espèces. Ce travail sera ensuite précisé sur la base des orientations à une échelle plus fine. Le choix d'indiquer par des flèches sur les cartographies les corridors écologiques vise à insuffler la notion de dynamique du territoire et annonce les actions qui s'appliqueront sur le territoire dans un second temps. La TVB se place de cette manière comme un outil d'aide à la décision du projet de territoire.
- P. LEAUMENT prend le relais pour redire, aux élus présents lors de ce COPIL de restitution, que la commande du contrat de Pays n'a pas de portée politique. Cette dernière est du ressort du SCoT qui donnera les préconisations à l'échelle 1/10 000^{ème}. Le travail de définition de la TVB du Pays au 1/25 000^{ème} est une étape intermédiaire entre le SRCE et l'échelle de travail du SCoT. Le passage du 1/25 000^{ème} au 1/10 000^{ème} peut être une action du programme d'action de la TVB qui constitue la seconde phase de travail confié au bureau d'études THEMA Environnement. M. LEAUMENT rappelle que la TVB est bien un travail de co-construction entre les services techniques, les associations, les experts dans différents domaines et les élus qui portent le projet politique du territoire.
- La TVB du Pays vise à donner de grandes orientations sur des entités singulières telle que le bocage par exemple mais elle ne fournit pas « la recette précise » à l'échelle de la parcelle.
- M. LEAUMENT fait remarquer que la flèche indiquant la présence d'un corridor écologique vers le Pays de La Châtre au sud-est du territoire doit être orientée différemment afin de mieux faire ressortir la jonction avec le Pays de La Châtre et la problématique de la disparition du bocage sur cette partie du territoire.
- Mme V. GIQUEL-CHANTELOUP fait également remarquer que certaines portions du territoire paraissent très pauvres à la lecture des actes de synthèse et explique que ce constat peut simplement révéler un défaut de connaissance sur ces secteurs. Ce défaut de connaissance pourra également être intégré au programme d'action de la TVB afin de pallier à ces lacunes.

M. LEBOT reprend la parole pour évoquer la seconde phase de travail d'élaboration de la TVB du Pays Costelroussin Val de l'Indre, à savoir le programme d'actions détaillé.

M. LEBOT en expose le contenu et donne quelques exemples d'actions possibles (recréation de haies, réhabilitation de cours d'eau...).

Mme GIQUEL-CHANTELOUP met l'accent sur une des grandes orientations sur laquelle se positionnera l'ONCFS à savoir la question de l'engrillagement des grandes propriétés.

Le programme d'actions visera également à réaliser la jonction et la cohérence avec les Pays voisins afin que s'harmonisent les politiques en matière de mise en œuvre des TVB.

Lors des échanges, il est fait mention que la TVB constitue un outil de planification et qu'elle peut tout à fait conduire à intégrer des problématiques économiques, touristiques...

Pour clôturer le COPIL, M. LEBOT demande aux membres du COPIL présents s'ils ont des remarques à formuler sur le travail présenté et propose aux membres du COPIL présents de bien vouloir valider la première phase en signant la feuille d'émargement mise à disposition (celle-ci est jointe au présent compte-rendu).

Validation de la TVB :

L'ensemble des personnes présentes valide le travail d'élaboration de la Trame Verte et Bleue du Pays Castelroussin Val de l'Indre à l'exception de Châteauroux Métropole qui émet une réserve de prise en compte d'une remarque formulée en date du 27 juillet 2015 sur l'exclusion des ouvrages de régulation des eaux pluviales de la cartographie.

M. BOIRON clôture le COPIL en invitant les personnes présentes à prendre le verre de l'amitié.

Prochaine réunion

La prochaine réunion relative au lancement du programme d'action n'est pas fixée à la date de rédaction du présent compte-rendu.

Diffusion










Ce CR est diffusé à l'ensemble des membres du COTECH.

Annexe




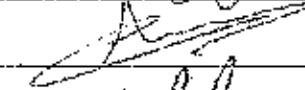


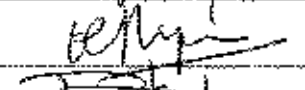






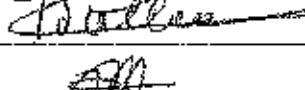

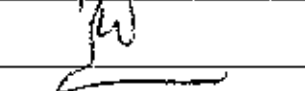
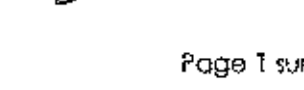



Feuille de présence / validation de la phase I de la TVB

Document projeté par THEMA Environnement


COPIL Trame Verte et Bleue
du 16 septembre 2015

Prénom NOM	STRUCTURE	SIGNATURE
DESLANDES Dimitri	Chambre d'Agriculture	Excusé
REYT Astrid	Conseil Régional	Excusée
MICHEAU François	DREAL	Excusé
GEORGEON Michel	Châteauroux Métropole	Excusé
COUTURIER Pascal	Pays de la Châtre en Berry	Excusé
BENMANSOUR Kaltoum	Conseil Régional	Excusée
BLONDEAU Michel	Déols	Excusé
BADET Dany	Méobecq	Excusé
DIXNEUF Philippe	La Chapelle-Orthemale	Excusé
BERGOUGNAN Eric	Villiers-les-Ormes	Excusé
BROQUET Bernard	Villiers-les-Ormes	Excusé
DUPONT Catherine	Châteauroux Métropole	Excusée
Buzard Claude	Nions	
Moussier Claude	Châteauroux	
LACON Eydie	St Gaultier	
GUERIN Cécile	LEANT	
MUET Claude	SOUGE	
TOLY Gilles	Neuillay. les. Bois	
GROUPE - CHATELAIN	FDC 36	
Charpentier Jean-Vincent	FDC 36	
BAUCHE Patrick	St Haur	


COPIL Trame Verte et Bleue
du 16 septembre 2015

Prénom NOM	STRUCTURE	SIGNATURE
Jean Solange HERGEN	Mairie de NIVERNE	
Bruno JACQUET	CRPF Ile de France Centre	
FRANCK JARRY	D.N.F.	
FORT Jean Michel	Adjoint à Poingonville	
PIVIER Jean	Adjoint ETRECHET	
WILNOT Jean Louis	Adjoint SAINT-VALENTIN	
Philippe LEAUME	D.D.T. 36 / S.C.P.A.G.	
Etienne TISSIER	D.D.T. / SEFEN	
Inoignon Elisabeth	Council Départemental 36	
DESTOUCHES Sébastien	Pays castelroussin	
VÉRITÉ Claire	Mairie ady les bois	
Benoît Jean Paul	FR Lurme	
COLIN Laurence	Mairie Neulley & Bois	
Riet Serge	Mairie Neulley les Bois	
CHAPY Dominique	Châteauneuf - multirapide	
ZACK Henry	CCVIB	
FERRAT Patrice	Adjoint mairie de St Germain	
Bailly Claude	mairie Maron	
Yves-François Pichet	Mairie ady Buzançais	
FRANQUET-POLINEAU Raphaël	Mairie COMOGES	
Boiron Pierre	Neulley & Bois	

**Validation de l'étude
Trame Verte et Bleue
Réunion du 16 septembre 2015**

NOM - PRENOM	STRUCTURE	SIGNATURE	REMARQUES/COMMENTAIRES
	ONEMA		
	Pays d'Issoudun		
	Pays du Boischaud Nord		
	Fédération Départementale de la Pêche		
AUJEAN Bernard	Mairie de Luant		
AVEROUS Gil	Mairie de Châteauroux Métropole		
BACHELLERIE Bernard	Mairie de Vineuil		



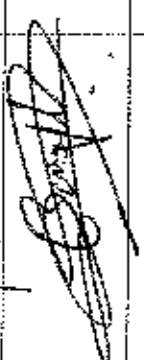
**Validation de l'étude
Trame Verte et Bleue
Réunion du 16 septembre 2015**

NOM - PRENOM	STRUCTURE	SIGNATURE	REMARQUES/COMMENTAIRES
BADET Dany	Mairie de Méobecq		
BAILLET Christophe	Châteauroux Métropole		
BALLON Jean-Claude	Mairie de Mâron		
BARACHET Didier	Mairie d'Ardenes		
BENMANSOUR Kaitoum	Conseil Régional		
BERGOUGNAN Éric	Mairie de Villers-les-Ormes		
BESSAGUET Magali	Châteauroux Métropole		

Validation de l'étude

Trame Verte et Bleue


Réunion du 16 septembre 2015

NOM - PRENOM	STRUCTURE	SIGNATURE	REMARQUES/COMMENTAIRES
BIARD Daniel	Mairie de Saint Lactencin		
BINNERT Claire JACQUET Bruno	CRPF		
BLANCHET Régis	Mairie de Buzançais		
BLONDEAU Michel	Mairie de Déols		
BOIRON Patrice	Mairie de Neuilly-les-Bais		
BOISJOT Jean	Fédération CUMA		
BONNIN-VILLEMONT Bernadette	Mairie d'Argy		


Validation de l'étude
Trame Verte et Bleue
Réunion du 16 septembre 2015

NOM - PRENOM	STRUCTURE	SIGNATURE	REMARQUES/COMMENTAIRES
BREUILLAUD Jacques <i>VERITÉ Claire</i>	Mairie de Jeu-les-Bois <i>adj.</i>	<i>C. Verité</i>	
BROQUET Bernard	Mairie de Villers-les-Ormes		
BRUN Michel	Conseiller Général de LEVROUX		
BRUNAUD Arthur	Région Centre		
CHAPUIS Mélanie	Conseillère Générale d'Ardennes		
CHAPUY Romuald	Châteauroux Métropole	<i>[Signature]</i>	<i>Sans discussion des plans en comité de concertation en date du 22 juillet 2015</i>
COLOMBO Jean	Cen Centre		



**Validation de l'étude
Trame Verte et Bleue
Réunion du 16 septembre 2015**

NOM - PRENOM	STRUCTURE	SIGNATURE	REMARQUES/COMMENTAIRES
COUTURIER Pascal	Pays de la Chaire en Berry		
DELAVERGNE Jean	Conseil Régional		
DELLA-VALLE Luc	Mairie de Déols		
DESCOURAUD Marc	Mairie d'Étrechet		
DESLANDES Dimitri	Chambre d'Agriculture de l'Indre		
DEVOLF Jacky	Mairie d'Arthon		
DIAGNE Valérie	Safer du centre		




Validation de l'étude
Trame Verte et Bleue
Réunion du 16 septembre 2015

NOM - PRENOM	STRUCTURE	SIGNATURE	REMARQUES/COMMENTAIRES
DIXNEUF Philippe	Mairie de la Chapelle Oihemdale		
DOS SANTOS Oscar	Pays Val de Creuse Val d'Anglin		
DU CREST Dominique	Mairie de Sassierges Saint Germain		
DUPONT Catherine	Châteauroux Métropole		
DURAND Claude	Mairie de Diors		<i>Je Valok.</i>
DUVERGNE Didier	Mairie de Luanf		
FLEURET Marc	Conseiller Général de Châteauroux 3		


Validation de l'étude
 Trame Verte et Bleue
 Réunion du 16 septembre 2015

NOM - PRÉNOM	STRUCTURE	SIGNATURE	REMARQUES/COMMENTAIRES
FORT Jean-Michel	Mairie Le Poinçonnet		Attention, manque de représentativité.
FOULATIER Paul	Mairie de Velles		
FRADET Michel	Région Centre		
GANDOIS Éric	Safer du centre		
GARNIER Benoît	Office Nationale des Forêts		
GEORJON Michel	Châteauroux Métropole		
GIGIQUEL-CHANTELOUP Valérie	Fédération Départementale des Chasseurs de l'Indre		



Validation de l'étude
Trame Verte et Bleue
Réunion du 16 septembre 2015

NOM - PRENOM	STRUCTURE	SIGNATURE	REMARQUES/COMMENTAIRES
GONTIER Bernard	Mairie de Villedeu-sur-Indre		
GUILLOT Éric	Mairie de Sassierges-Saint-Germain		
HERMEN Marie-Solange	Mairie de Niherne		
HUGON Jean-Yves	Conseiller Général de Châteauroux 2		
JARRY Franck	Office Nationale des Forêts		
JOLIVET François	Mairie de Saint-Maur		
LACOU Lydie	Conseillère Générale de Saint Gaultier		




Validation de l'étude
Trame Verte et Bleue
Réunion du 16 septembre 2015

NOM - PRENOM	STRUCTURE	SIGNATURE	REMARQUES/COMMENTAIRES
LAFAGE Didier	Mairie de Châteaoux		
LE BIHAN Cyrille	Office Nationale des Forêts		
LEAUMENT Philippe	DDI de l'Indre		
LEMIÈRE Jean-Pierre	Mairie de Montierchaume		
LENGLET Michel	Mairie de Montierchaume		
LHERPINIÈRE Francis	DDT		
MARCILLAC Jean-Pierre	Mairie de Coings		


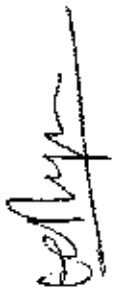

Validation de l'étude
Trame Verte et Bleue
Réunion du 16 septembre 2015

NOM - PRENOM	STRUCTURE	SIGNATURE	REMARQUES/COMMENTAIRES
MICHEAU François	DREAL Centre		
MIGNET François	Parc Naturel de la Brenne		
MONJOINT Chantal	Châteauroux Métropole		
MORIZET Yohan	DDT		
MOUSSET Hubert	Mairie de Méobecq		
NIVET Claude	Mairie de Sougé		
PAGNARD Charles	Châteauroux Métropole		

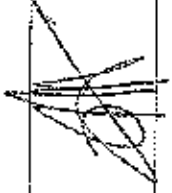
Validation de l'étude
Trame Verte et Bleue
Réunion du 16 septembre 2015

NOM - PRENOM	STRUCTURE	SIGNATURE	REMARQUES/COMMENTAIRES
PERRAT Patrice	Mairie de Saint-Genou		
PERROT Dominique	Mairie de Sougé		
PERTUIT Sophie	Châteauroux Métropole		
PETITPRÊTRE Jean	Mairie Le Poinçonnet		
PICAUD Delphine	Châteauroux Métropole		
PINIER Jean	Mairie d'Étrechet		
POPINEAU-FRANQUET Rodhène	Mairie de Coings		

**Validation de l'étude
Trame Verte et Bleue
Réunion du 16 septembre 2015**

NOM - PRENOM	STRUCTURE	SIGNATURE	REMARQUES/COMMENTAIRES
RAMBERT Georges	Mairie de Châteauroux		
REY Astrid	Conseil Régional		
SAGET Gérard	Mairie de Buxières d'Aillac		
TISSIER Étienne	DDT de l'Indre		
TROTIGNON Élisabeth	Conseil Général		
VANDAELE Christophe	Mairie de Vendoeuvres		
WILMOT Jean-Luc	Mairie de Saint-Lactencin		

Validation de l'étude
Trame Verte et Bleue
Réunion du 16 septembre 2015

NOM - PRENOM	STRUCTURE	SIGNATURE	REMARQUES/COMMENTAIRES
YVERNAULT-TROIGNON Michelle	Mairie de Buzançais		
YVON Philippe	Mairie de Chézelles		
ZINCK Henry	Communauté de Commune Val de l'Indre Brenne	